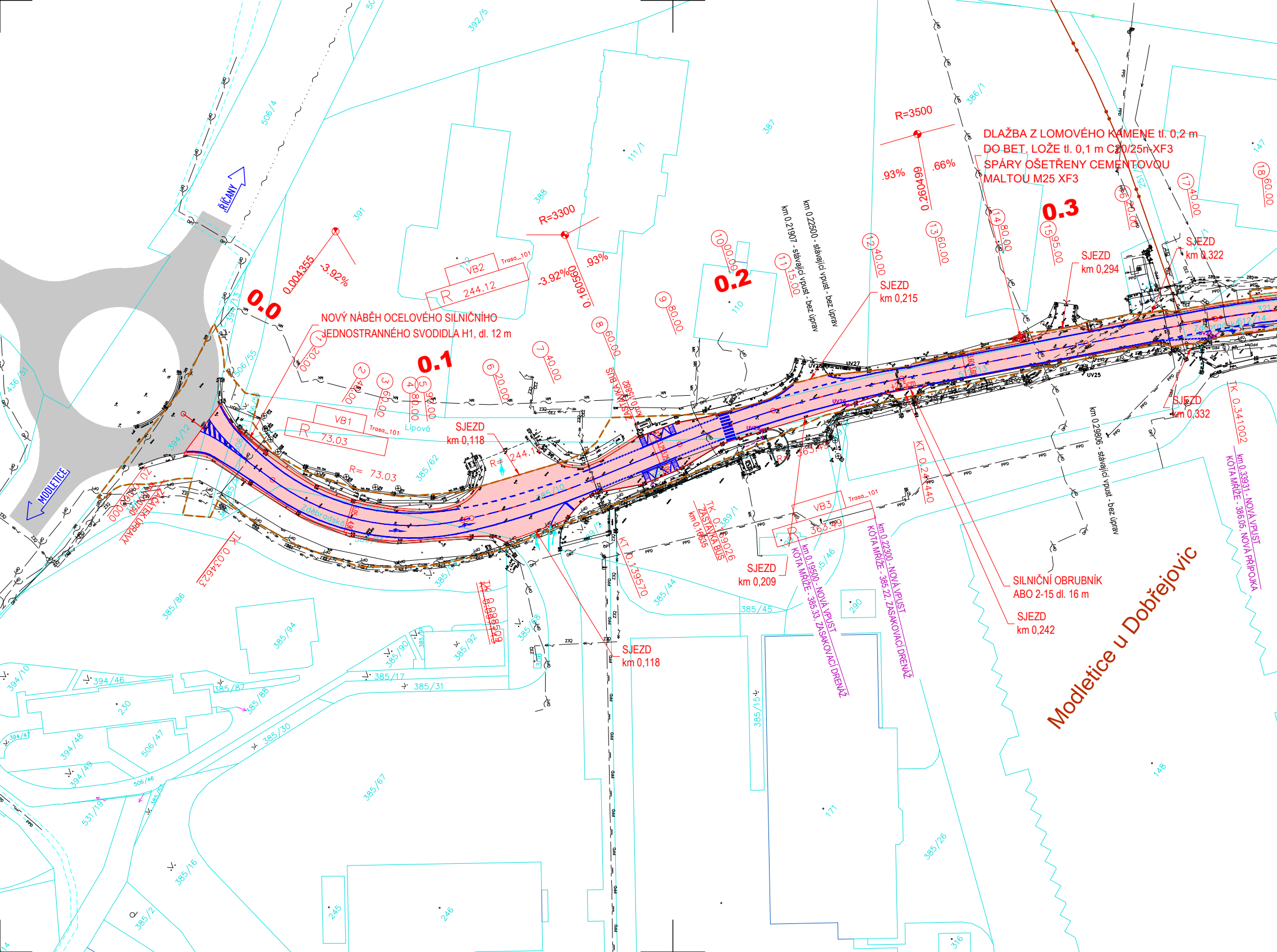
DLAŽBA Z LOMOVÉHO KAMENE tl. 0,2 m
DO BET. LOŽE tl. 0,1 m C20/25n-XF3
SPÁRY OŠETŘENY CEMENTOVOU
MALTOU M25 XF3
NOVÝ NÁBĚH OCELOVÉHO SILNIČNÍHO
JEDNOSTRANNÉHO SVODIDLA H1, dl. 12 m
SILNIČNÍ OBRUBNÍK
ABO 2-15 dl. 16 m
0.0
0.1
0.2
0.3
R=3300
R=3500
R 244.12
R 73.03
R= 73.03
VB1
VB2
VB3
Trasa_101
Lipová
Zdebradská
ŘÍČANY
MODLETICE
SJEZD km 0,118
SJEZD km 0,118
SJEZD km 0,209
SJEZD km 0,215
SJEZD km 0,242
SJEZD km 0,294
SJEZD km 0,322
SJEZD km 0,332
km 0.22500 - stávající vpust - bez úprav
km 0.21907 - stávající vpust - bez úprav
km 0.29806 - stávající vpust - bez úprav
km 0.19500 - NOVÁ VPUST
KÓTA MŘÍŽE - 385.33, ZASAKOVACÍ DRENÁŽ
km 0.22300 - NOVÁ VPUST
KÓTA MŘÍŽE - 385.22, ZASAKOVACÍ DRENÁŽ
km 0.33931 - NOVÁ VPUST
KÓTA MŘÍŽE - 386.05, NOVÁ PŘÍPOJKA
ZASTÁVKA BUS
ZAČÁTEK ÚPRAVY
TK 0.034623
TK 0.098509
TK 0.119026
TK 0.341002
KT 0.139570
KT 0.244440
0.004355
0.160560
0.260499
-3.92%
.93%
.66%
UV25
UV26
UV27
Modletice u Dobřejovic
391
388
387
392/5
506/4
111/1
110
386/1
147
385/62
385/10
385/86
385/94
385/90
385/92
385/98
385/45
385/44
385/17
385/31
385/87
385/88
385/30
385/67
385/15
385/16
385/26
385/2
394/10
394/46
394/48
394/49
394/47
394/12
436/51
506/47
506/46
506/55
531/19
230
245
246
290
171
148
316

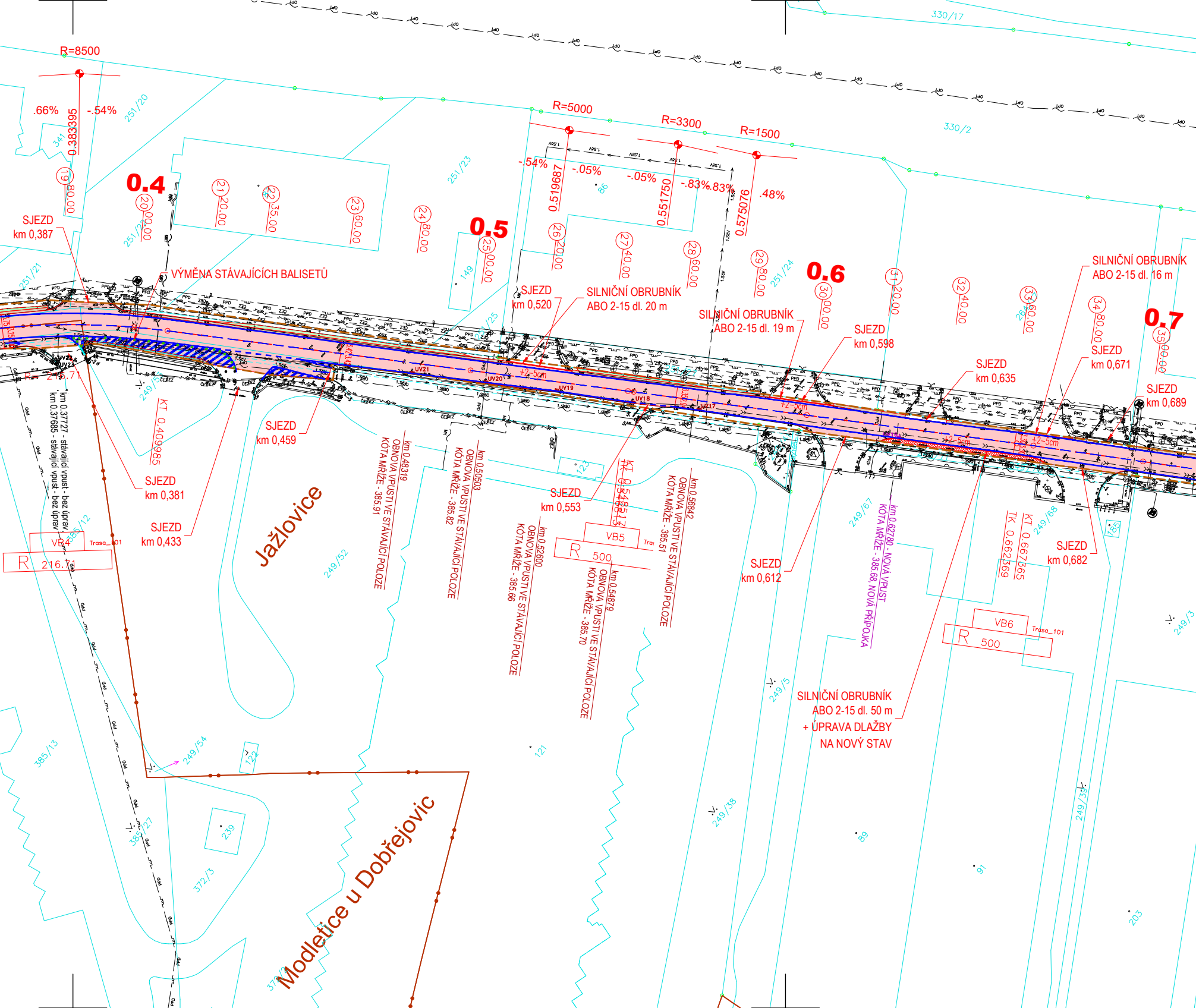
R=8500
.66%
-.54%
0.383395
19 80.00
0.4
20 00.00
21 20.00
22 35.00
23 60.00
24 80.00
0.5
25 00.00
R=5000
R=3300
R=1500
-.54%
.05%
-.05%
-.83%
.83%
.48%
0.519687
0.551750
0.575076
26 20.00
27 40.00
28 60.00
29 80.00
0.6
30 00.00
31 20.00
32 40.00
33 60.00
34 80.00
0.7
35 00.00
330/17
330/2
251/20
251/23
251/22
251/21
251/24
251/25
341
149
86
SJEZD
km 0,387
VÝMĚNA STÁVAJÍCÍCH BALISETŮ
SJEZD
km 0,520
SILNIČNÍ OBRUBNÍK
ABO 2-15 dl. 20 m
SILNIČNÍ OBRUBNÍK
ABO 2-15 dl. 19 m
SJEZD
km 0,598
SJEZD
km 0,635
SJEZD
km 0,671
SILNIČNÍ OBRUBNÍK
ABO 2-15 dl. 16 m
SJEZD
km 0,689
UV21
UV20
UV19
UV18
UV17
UV22
UV23
+2-5cm
km 0.37727 - stávající vpust - bez úprav
km 0.37685 - stávající vpust - bez úprav
KT 0.409985
SJEZD
km 0,381
SJEZD
km 0,433
SJEZD
km 0,459
Jažlovice
km 0.48319
OBNOVA VPUSTI VE STÁVAJÍCÍ POLOZE
KÓTA MŘÍŽE - 385.91
km 0.50503
OBNOVA VPUSTI VE STÁVAJÍCÍ POLOZE
KÓTA MŘÍŽE - 385.82
km 0.52600
OBNOVA VPUSTI VE STÁVAJÍCÍ POLOZE
KÓTA MŘÍŽE - 385.66
SJEZD
km 0,553
KT 0.548513
km 0.54879
OBNOVA VPUSTI VE STÁVAJÍCÍ POLOZE
KÓTA MŘÍŽE - 385.70
km 0.56842
OBNOVA VPUSTI VE STÁVAJÍCÍ POLOZE
KÓTA MŘÍŽE - 385.51
VB4
R 216.71
Trasa_101
VB5
R 500
VB6
R 500
Trasa_101
SJEZD
km 0,612
km 0.62780 - NOVÁ VPUST
KÓTA MŘÍŽE - 385.68, NOVÁ PŘÍPOJKA
TK 0.662369
KT 0.667365
SJEZD
km 0,682
SILNIČNÍ OBRUBNÍK
ABO 2-15 dl. 50 m
+ ÚPRAVA DLAŽBY
NA NOVÝ STAV
249/52
249/5
249/54
249/67
249/68
249/5
249/38
249/39
249/3
385/12
385/13
385/27
372/3
123
122
121
239
89
91
203
Modletice u Dobřejovic

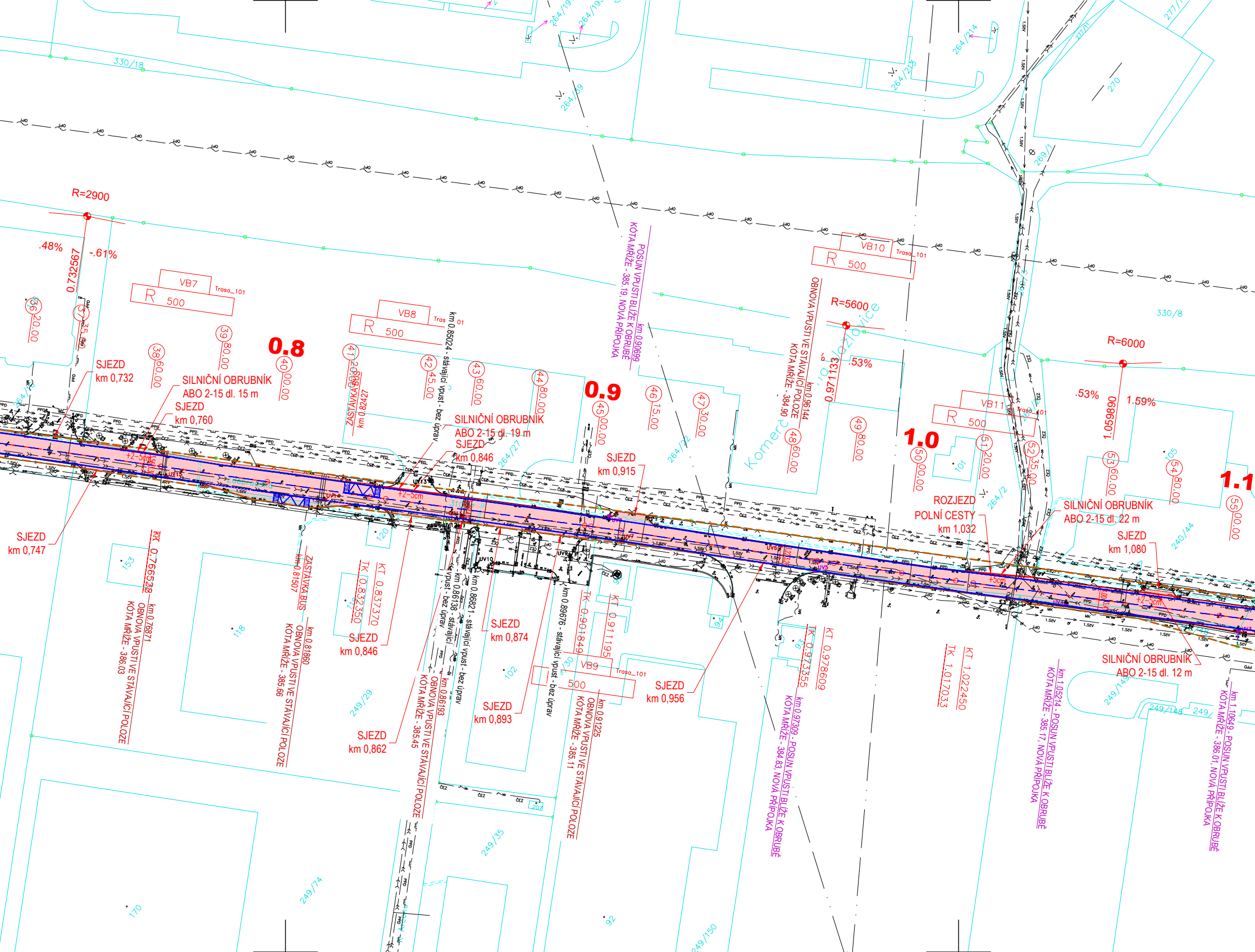
R=2900
.48%
-.61%
0.732567
VB7
Trasa_101
R 500
VB8
R 500
VB10
R 500
Trasa_101
VB11
R 500
R=5600
.53%
0.971133
R=6000
.53%
1.59%
1.059890
0.8
0.9
1.0
1.1
36 20.00
37 35.00
38 60.00
39 80.00
40 00.00
41 20.00
42 45.00
43 60.00
44 80.00
45 00.00
46 15.00
47 30.00
48 60.00
49 80.00
50 00.00
51 20.00
52 35.00
53 60.00
54 80.00
55 00.00
SJEZD km 0,732
SILNIČNÍ OBRUBNÍK ABO 2-15 dl. 15 m
SJEZD km 0,760
SJEZD km 0,747
ZASTÁVKA BUS km 0,82427
km 0,85024 - stávající vpust - bez úprav
SILNIČNÍ OBRUBNÍK ABO 2-15 dl. 19 m
SJEZD km 0,846
SJEZD km 0,915
POSUN VPUSTI BLÍŽE K OBRUBĚ km 0,90699 KÓTA MŘÍŽE - 385,19, NOVÁ PŘÍPOJKA
OBNOVA VPUSTI VE STÁVAJÍCÍ POLOZE km 0,96144 KÓTA MŘÍŽE - 384,90
Komerční zóna Jažlovice
ROZJEZD POLNÍ CESTY km 1,032
SILNIČNÍ OBRUBNÍK ABO 2-15 dl. 22 m
SJEZD km 1,080
SILNIČNÍ OBRUBNÍK ABO 2-15 dl. 12 m
+2-5cm
+5cm
KK 0,766528
km 0,76871 OBNOVA VPUSTI VE STÁVAJÍCÍ POLOZE KÓTA MŘÍŽE - 386,03
ZASTÁVKA BUS km 0,81507
km 0,81860 OBNOVA VPUSTI VE STÁVAJÍCÍ POLOZE KÓTA MŘÍŽE - 385,66
TK 0,832350
KT 0,837370
SJEZD km 0,846
SJEZD km 0,862
km 0,86138 - stávající vpust - bez úprav
km 0,86193 OBNOVA VPUSTI VE STÁVAJÍCÍ POLOZE KÓTA MŘÍŽE - 385,45
km 0,86821 - stávající vpust - bez úprav
SJEZD km 0,874
SJEZD km 0,893
km 0,89676 - stávající vpust - bez úprav
TK 0,901849
KT 0,911195
VB9
R 500
Trasa_101
km 0,91225 OBNOVA VPUSTI VE STÁVAJÍCÍ POLOZE KÓTA MŘÍŽE - 385,11
SJEZD km 0,956
TK 0,973355
KT 0,978609
km 0,97309 - POSUN VPUSTI BLÍŽE K OBRUBĚ KÓTA MŘÍŽE - 384,83, NOVÁ PŘÍPOJKA
TK 1,017033
KT 1,022450
km 1,05214 - POSUN VPUSTI BLÍŽE K OBRUBĚ KÓTA MŘÍŽE - 385,17, NOVÁ PŘÍPOJKA
km 1,10649 - POSUN VPUSTI BLÍŽE K OBRUBĚ KÓTA MŘÍŽE - 386,01, NOVÁ PŘÍPOJKA
330/18
264/19
264/14
264/215
264/59
277/1
270
269/1
330/8
264/27
264/2
264/22
240/44
249/145
249/148
249/
249/29
249/35
249/74
249/150
101
105
118
120
153
102
130
94
93
92
170
UV5
UV6
UV7
UV8
UV9
UV10
UV13
UV14
UV15
PPD
ČEZ
1.SeV
SEV
Ld0
MK

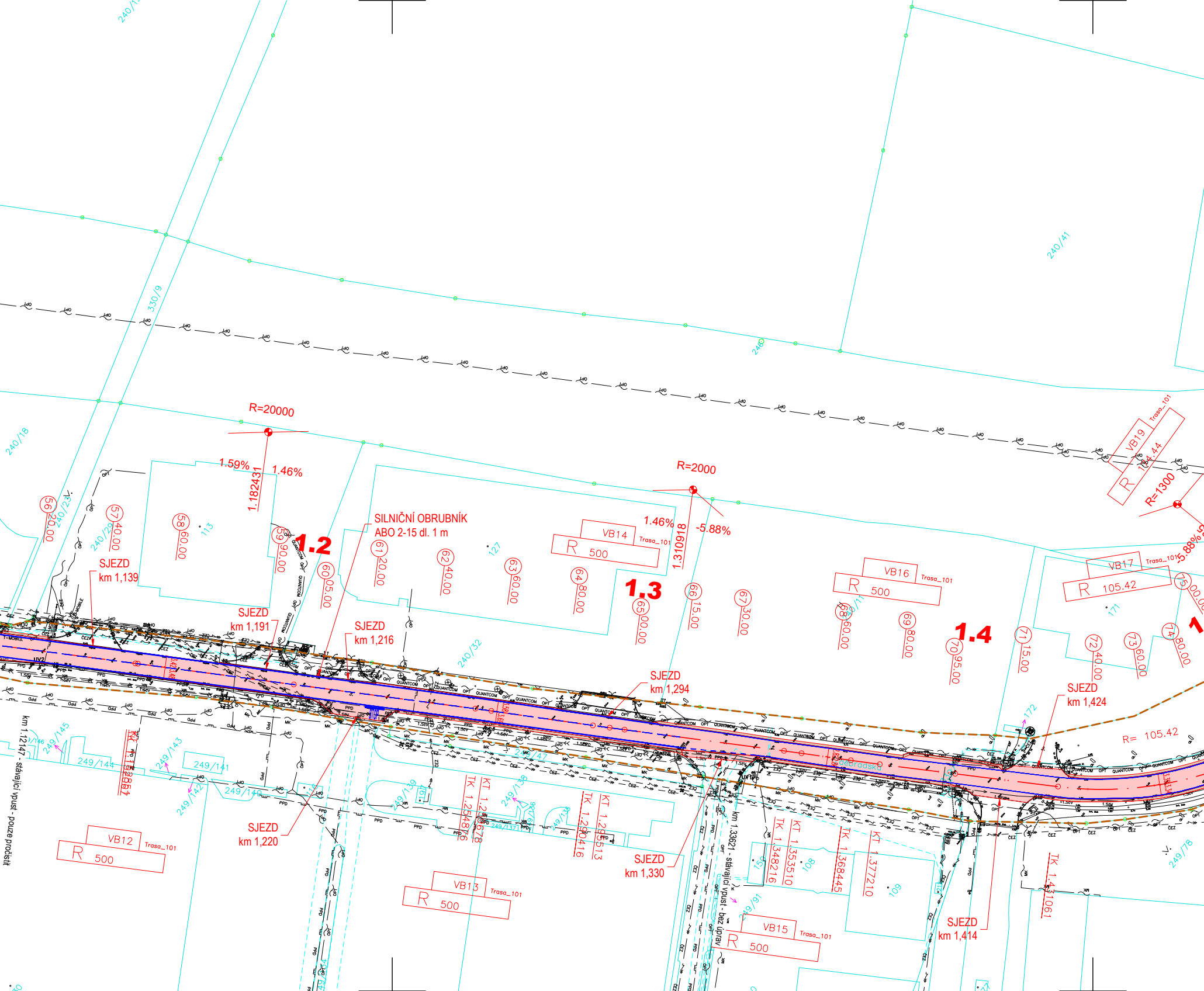
R=20000
1.59%
1.46%
1.182431
R=2000
1.46%
-5.88%
1.310918
R=1300
5.88%
VB19
Trasa_101
R 104.44
1.2
1.3
1.4
SILNIČNÍ OBRUBNÍK
ABO 2-15 dl. 1 m
SJEZD km 1,139
SJEZD km 1,191
SJEZD km 1,216
SJEZD km 1,220
SJEZD km 1,294
SJEZD km 1,330
SJEZD km 1,414
SJEZD km 1,424
VB12 Trasa_101 R 500
VB13 Trasa_101 R 500
VB14 Trasa_101 R 500
VB15 Trasa_101 R 500
VB16 Trasa_101 R 500
VB17 Trasa_101 R 105.42
R= 105.42
56 20.00
57 40.00
58 60.00
59 90.00
60 05.00
61 20.00
62 40.00
63 60.00
64 80.00
65 00.00
66 15.00
67 30.00
68 60.00
69 80.00
70 95.00
71 15.00
72 40.00
73 60.00
74 80.00
75 00.00
TK 1,25487
KT 1,26678
TK 1,29416
KT 1,29513
TK 1,348216
KT 1,353510
TK 1,368445
KT 1,377210
TK 1,43061
KT 1,12861
km 1.12147 - stávající vpust - pouze pročistit
km 1.33621 - stávající vpust - bez úprav
Ostrradská
240/41
240/18
240/23
240/29
240/32
330/9
240
249/145
249/144
249/143
249/141
249/142
249/140
249/139
249/138
249/137
249/136
249/91
249/78
249/47
113
127
171
172
108
109
QUANTCOM
OPT
PPD
CEZ
MK
ddd
UV2
T-MOBILE

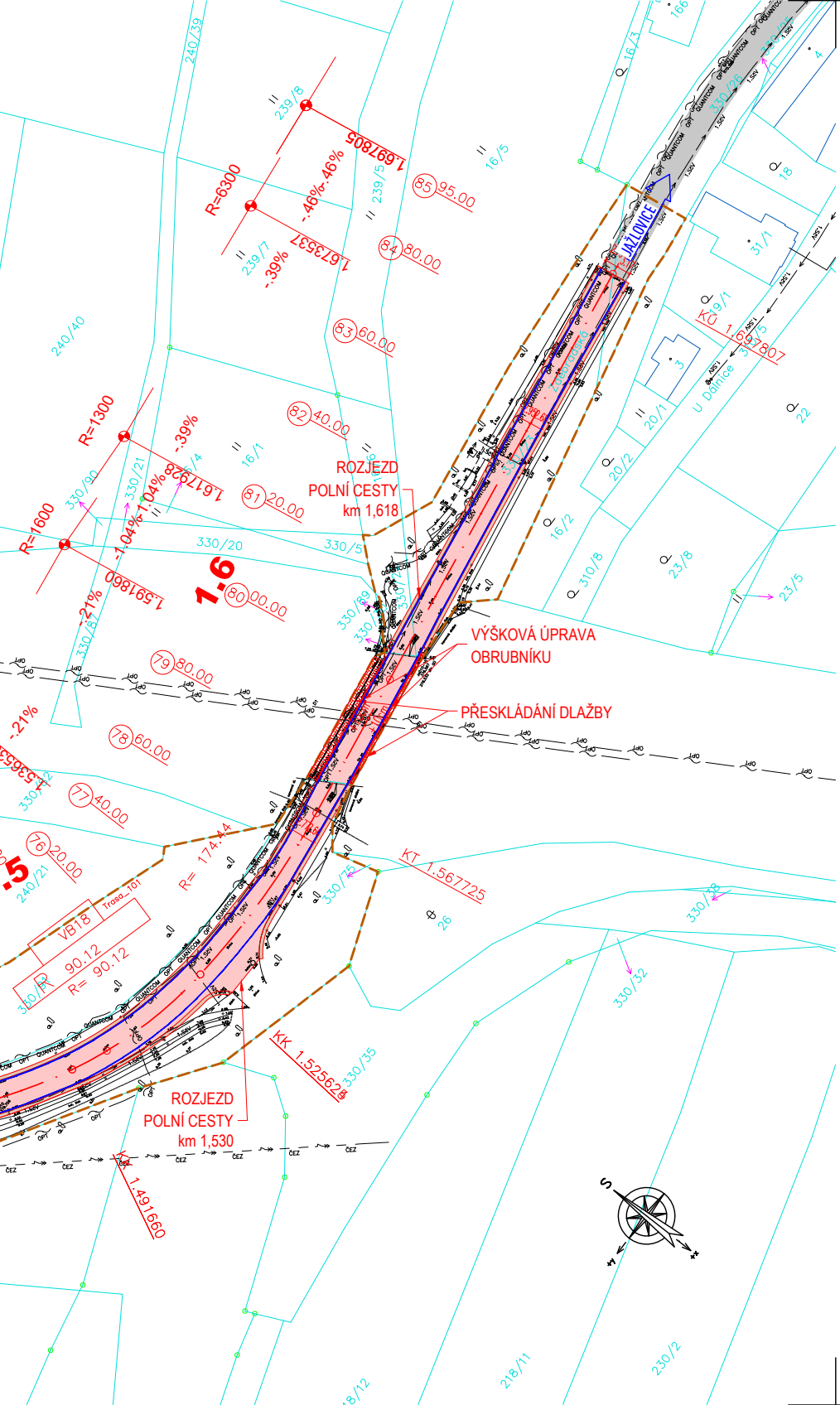
JAŽLOVICE
ROZJEZD POLNÍ CESTY km 1,618
VÝŠKOVÁ ÚPRAVA OBRUBNÍKU
PŘESKLÁDÁNÍ DLAŽBY
ROZJEZD POLNÍ CESTY km 1,530
R=6300
R=1300
R=1600
1,697805
1,673537
1,617828
1,591860
1.6
KÚ 1,697807
KT 1,567725
KK 1,525628
KK 1,491660
R= 174.44
R= 90.12
VB18
Trasa_101
85 95.00
84 80.00
83 60.00
82 40.00
81 20.00
80 00.00
79 80.00
78 60.00
77 40.00
76 20.00
U Dálnice
Zahradní
-.46%
-.39%
-1.04%
-.21%

LEGENDA:

INŽENÝRSKÉ SÍTĚ STÁVAJÍCÍ:

- KANALIZACE PODZEMNÍ 1.SčV
- VODOVOD PODZEMNÍ 1.SčV
- SDĚLOVACÍ KABEL NADZEMNÍ - CETIN
- SDĚLOVACÍ KABEL NEPROVOZOVANÝ - CETIN
- SDĚLOVACÍ KABEL METALICKÝ PODZEMNÍ - CETIN
- SDĚLOVACÍ KABEL OPTICKÝ PODZEMNÍ - CETIN
- RADIOVÉ VEDENÍ - CETIN
- SDĚLOVACÍ KABEL PODZEMNÍ - ČEZ
- VEDENÍ NN NADZEMNÍ - ČEZ
- VEDENÍ NN PODZEMNÍ - ČEZ
- VEDENÍ VN NADZEMNÍ - ČEZ
- VEDENÍ VN PODZEMNÍ - ČEZ
- STL PLYNOVOD PODZEMNÍ - GasNet
- NTL PLYNOVOD PODZEMNÍ - PPD
- STL PLYNOVOD PODZEMNÍ - PPD
- VTL PLYNOVOD PODZEMNÍ - PPD
- SDĚLOVACÍ KABEL PODZEMNÍ - QUANTCOM
- SDĚLOVACÍ KABEL PODZEMNÍ - T-MOBILE
- OCHRANNÉ PÁSMO VTL PLYNOVODU
- BEZPEČNOSTNÍ PÁSMO VTL PLYNOVODU

PLOCHY:

- NOVÁ ÚPLNÁ KONSTRUKCE VOZOVKY
- STÁVAJÍCÍ VOZOVKA
- NEZPEVNĚNÁ KRAJNICE
- NÁSYP/ZÁSYP

OSTATNÍ:

- HRANICE KATASTRÁLNÍCH ÚZEMÍ
- 2319/22 HRANICE PARCEL
- VNITŘNÍ KRESBA POZEMKU
- HRANICE VĚCNÝCH BŘEMEN
- HRANICE STAVBY

HLAVNÍ ZHOTOVITEL:

SDRUŽENÍ SPOLEČNOSTÍ APIS-PONTEX-TOPCON-GEOTEC

HIP:
Ing. Karel KŘÍŽEK

Souřadnicový systém: S-JTSK
Výškový systém: Bpv

ZHOTOVITEL:
ATELIÉR PROJEKTOVÁNÍ INŽENÝRSKÝCH STAVEB s.r.o.

OHRADNÍ 24B
140 00 PRAHA 4
IČ: 61853267

tel: 241 481 215
e-mail: apis@apis-sro.eu
www: www.apis-sro.eu

AKCE:
III/00325 Jažlovice + most ev.č. 00325-2

OBJEDNATEL:
Krajská správa a údržba silnic Středočeského kraje, p.o.
Zborovská 11, 150 21 Praha 5

HL. INŽENÝR PROJEKTU: Ing. Karel KŘÍŽEK
ZODPOVĚDNÝ PROJEKTANT: Ing. Karel KŘÍŽEK
VYPRACOVAL: Ing. Karel KŘÍŽEK
KONTROLOVAL: Ing. Viktor NEJEDLÝ

ZAK. ČÍSLO: 3149/08
FORMÁTŮ A4: 9
KRAJ: STŘEDOČESKÝ
OKRES: PRAHA-VÝCHOD
DATUM: ŘÍJEN 2025

ČÍSLO OBJEKTU: 101
Komunikace od km 0,0075 do km 1,69781
STAVEBNÍ SITUACE
ST.PROJ.: DZS
MĚŘÍTKO: 1:1000
PŘÍLOHA: 2